

GINA Whitecare

GINA Whitecare je systém pro koordinaci zdravotníků v terénu

GINA Whitecare je rozšiřitelný systém umožňující všem zdravotnickým pracovníkům mít situaci v terénu i v sanitním voze plně pod kontrolou – to vše v reálném čase.



Můžete snadno vidět své týmové kolegy v mapě a sdílet informace přímo z místa zásahu. Díky podpoře konferenčních hovorů se mohou účastníci v mapě také rychle propojit i telefonicky. GINA zefektivňuje, zjednodušuje práci a výrazně zvyšuje bezpečnost zdravotnických pracovníků v terénu.



Koordinace zdravotníků v terénu

Zvýšení efektivity zásahu i krizového řízení díky rychlému předávání znalostí v reálném čase.



Stále spojení

Přehled o rozmístění zdravotníků v terénu s funkcí click & call, která umožňuje přímé i konferenční telefonní spojení se zdravotníky stiskem značky v mapě.



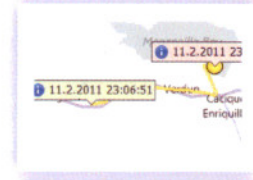
Optimalizace práce

Vytvoření optimalizace na trasy při přepravě pacientů a následné zajištění koordinace rychlé zdravotní pomoci.



Mapování incidentů


Mapování situací při živelných pohromách, autonehodách, úrazech v terénu pro účely tvorby dokumentace a záznamu pro předání dalších informací svým kolegům.



Součásti GINA Whitecare



GINA Mobilní zařízení
GINA PC Centrála
GINA Lokátor



GINA Whitecare

GINA Whitecare je systém pro koordinaci zdravotníků v terénu

GINA Whitecare je rozšiřitelný systém umožňující všem zdravotnickým pracovníkům mít situaci v terénu i v sanitním voze plně pod kontrolou – to vše v reálném čase.



Můžete snadno vidět své týmové kolegy v mapě a sdílet informace přímo z místa zásahu. Díky podpoře konferenčních hovorů se mohou účastníci v mapě také rychle propojit i telefonicky. GINA zefektivňuje, zjednodušuje práci a výrazně zvyšuje bezpečnost zdravotnických pracovníků v terénu.



Koordinace zdravotníků v terénu

Zvýšení efektivity zásahu i krizového řízení díky rychlému předávání znalostí v reálném čase.



Stále spojení

Přehled o rozmístění zdravotníků v terénu s funkcí click & call, která umožňuje přímé i konferenční telefonní spojení se zdravotníky stiskem značky v mapě.



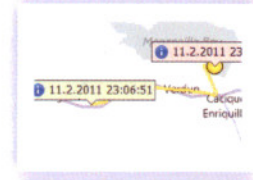
Optimalizace práce

Vytvoření optimalizace na trasy při přepravě pacientů a následné zajištění koordinace rychlé zdravotní pomoci.



Mapování incidentů

Mapování situací při živelných pohromách, autonehodách, úrazech v terénu pro účely tvorby dokumentace a záznamu pro předání dalších informací svým kolegům.



Součásti GINA Whitecare



GINA Mobilní zařízení
GINA PC Centrála
GINA Lokátor

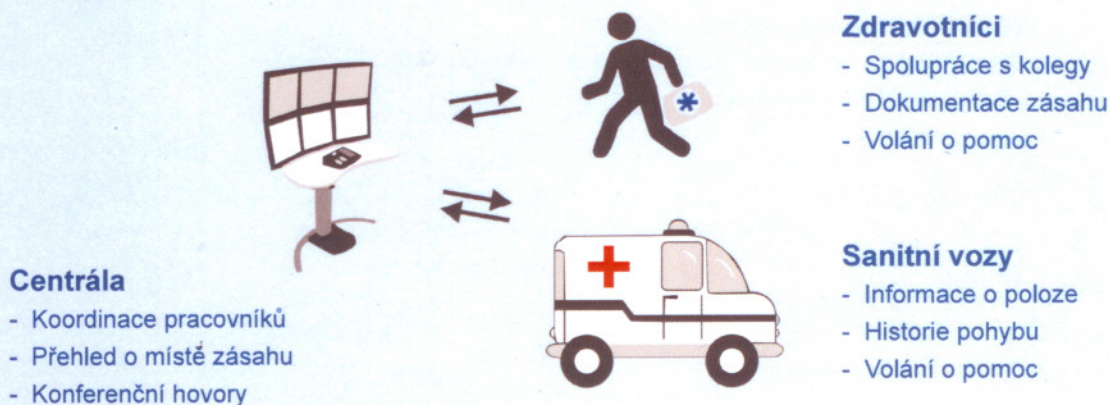




GINA přináší do terénu

- ✓ Lokalizaci sanitních vozů a zdravotníků v reálném čase
- ✓ Speciální funkce pro zdravotníky:
 - clik & call, volání o pomoc, historie pohybu, předávání fotodokumentace svým kolegům a zdravotníkům
- ✓ Sdílení znalostí o situaci v reálném čase
- ✓ Výběr z několika mapových podkladů – systém navigace
- ✓ Snadné použití, kvalitní zpracování a jednoduchost
- ✓ Snadnou koordinaci s jinými složkami integrovaného systému
- ✓ Vysokou úroveň zabezpečení (ISO 27001)
- ✓ Možnost konferenčních hovorů

Příklad



Centrála

- Koordinace pracovníků
- Přehled o místě zásahu
- Konferenční hovory

Zdravotníci

- Spolupráce s kolegy
- Dokumentace zásahu
- Volání o pomoc

Sanitní vozy

- Informace o poloze
- Historie pohybu
- Volání o pomoc

Kontaktujte nás

- ✉ info@ginasoftware.cz
- ☎ +420 773 837 292
- 🌐 www.ginasoftware.cz



Adresa

- 📍 GINA Software s.r.o.
U Vodárny 3032/2a, 616 00 Brno
Česká republika



Reference

- ✓ Zajištění bezpečnosti a snadné koordinace bezpečnostních pracovníků [Argus Security Projects Ltd.]
- ✓ Monitorování šíření cholery na Haiti [projekt ECHO Haiti Evropské unie www.cholerahaiti.com]
- ✓ Mapování a odstraňování škod po povodních v Brazílii [Microsoft Inovační Centrum]
- ✓ Mapování vegetace pro účely rekultivačních projektů [Manner s.r.o.]
- ✓ Podpora pátracích akcí včetně dodávky speciálních monitorovacích obojků pro psy [SAR System ČR]
- ✓ Zajištění projektové dokumentace projektu hloubení studní na Haiti [Praga-Haiti, www.haitiwells.com]